

Bereitstellungstag: 24. Mai 2018

Öffentliche Bekanntmachung nachfolgender Widmungen von Straßen und Wegen für den öffentlichen Verkehr

Gemäß § 6 des Straßen- und Wegegesetzes des Landes Nordrhein-Westfalen (StrWG NRW) in der Fassung der Neubekanntmachung vom 23.09.1995 (SGV.NRW.91) werden folgende Straßen dem öffentlichen Verkehr gewidmet:

1. An der Brombeerheide, Troisdorf

Die Widmung erstreckt sich, wie in dem nachstehenden Lageplan dargestellt, auf die Flurstücke Gemarkung Troisdorf, Flur 11, Nr. 6566, Nr. 6541 und Nr. 6533.

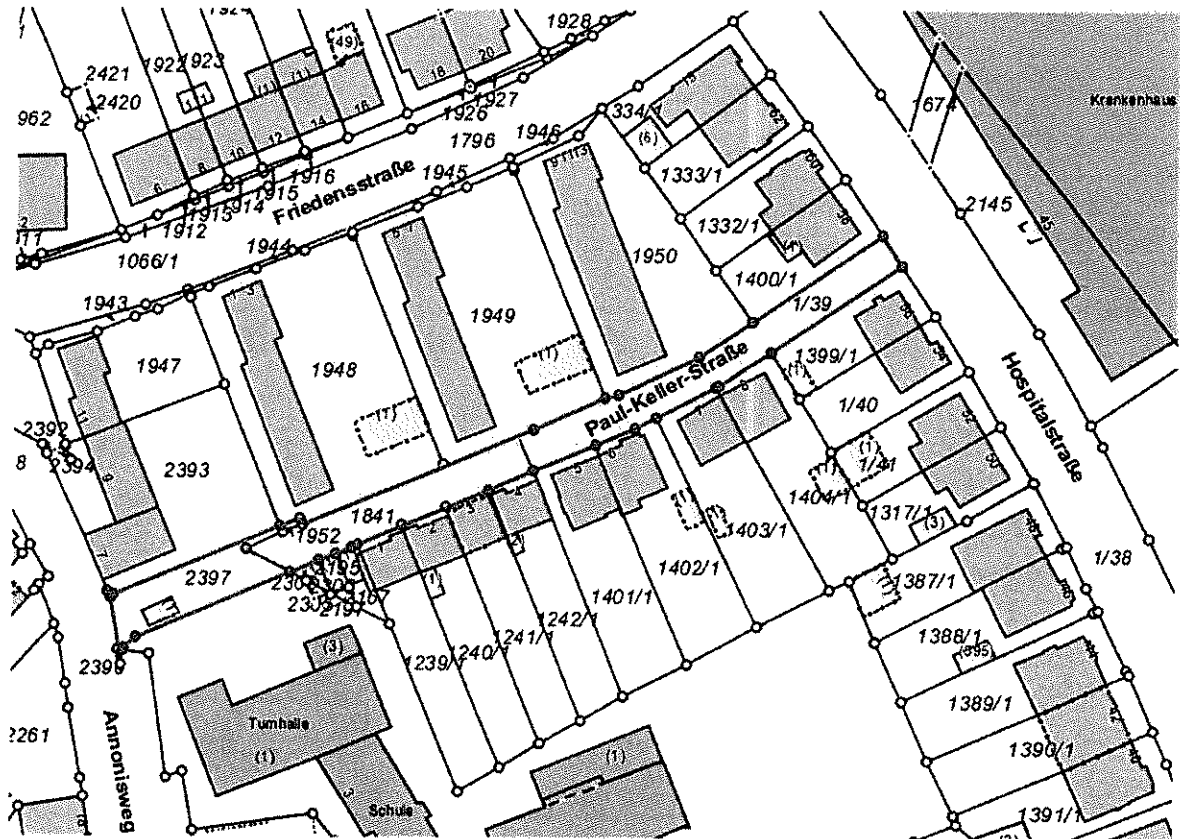
Die Widmung erfolgt ohne Beschränkung des Gemeingebrauchs als Gemeindestraße.



2. Paul-Keller-Straße, Troisdorf

Die Widmung erstreckt sich, wie in dem nachstehenden Lageplan dargestellt, auf die Flurstücke Gemarkung Troisdorf, Flur 10, Nrn. 1/39, 1841, 1952 und 2397.

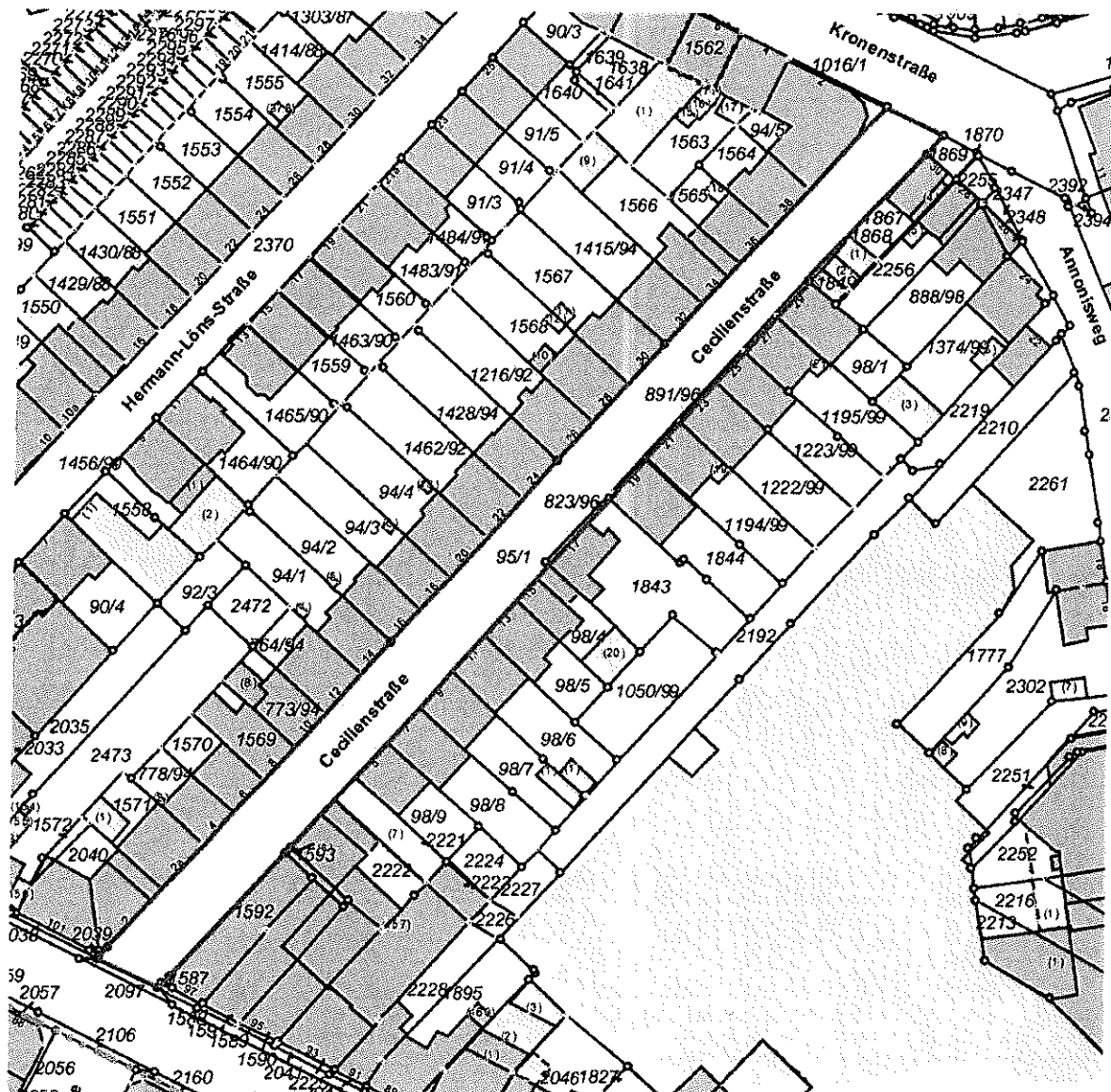
Die Widmung erfolgt ohne Beschränkung des Gemeingebruchs als Gemeindestraße.



3. Cecilienstraße, Troisdorf

Die Widmung erstreckt sich, wie in nachstehenden Lageplan dargestellt, auf die Flurstücke Gemarkung Troisdorf, Flur 10, Nr. 95/1, Nr. 823/96, Nr. 891/96.

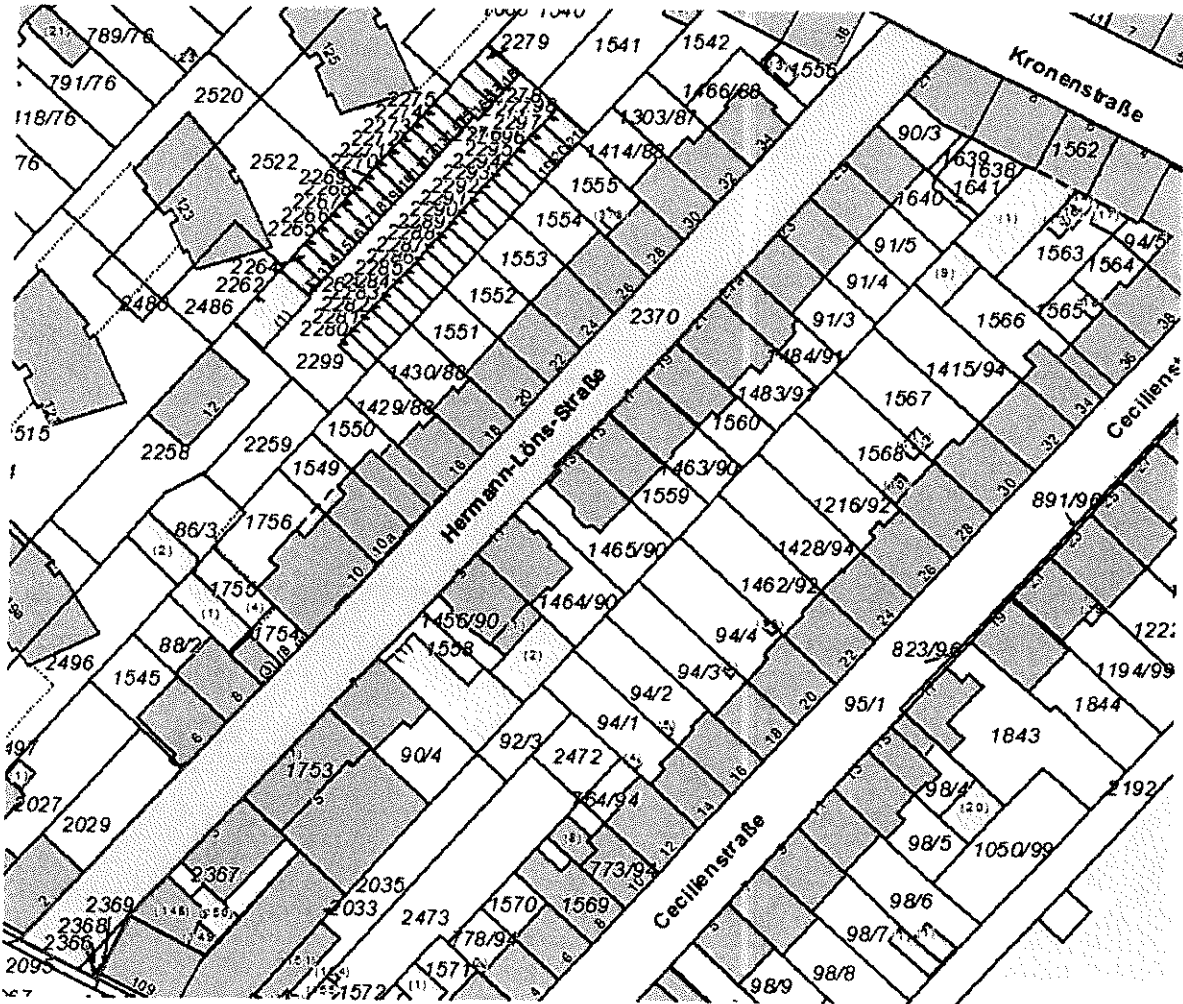
Die Widmung erfolgt ohne Beschränkung des Gemeingebrauchs als Gemeindestraße.



4. Hermann-Löns-Straße

Die Widmung erstreckt sich, wie in dem nachstehenden Lageplan dargestellt, auf die Flurstücke Gemarkung Troisdorf, Flur 10, Nr. 2370, 2369, 2368, 2366.

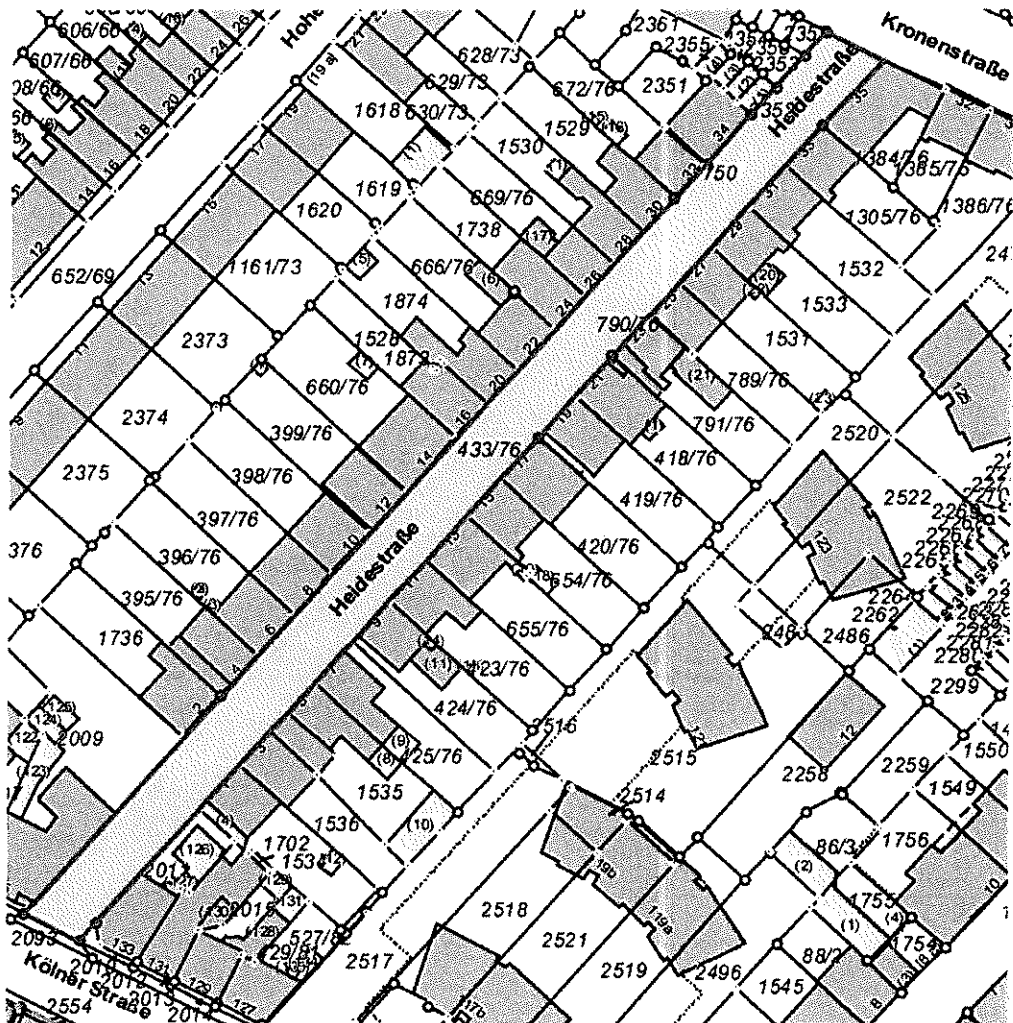
Die Widmung erfolgt ohne Beschränkung des Gemeindegebrauchs als Gemeindestraße.



5. Heidestraße

Die Widmung dieser Straße erstreckt sich, wie in dem nachstehenden Lageplan dargestellt, auf das Flurstück Gemarkung Troisdorf, Flur 10, Nr. 433/76.

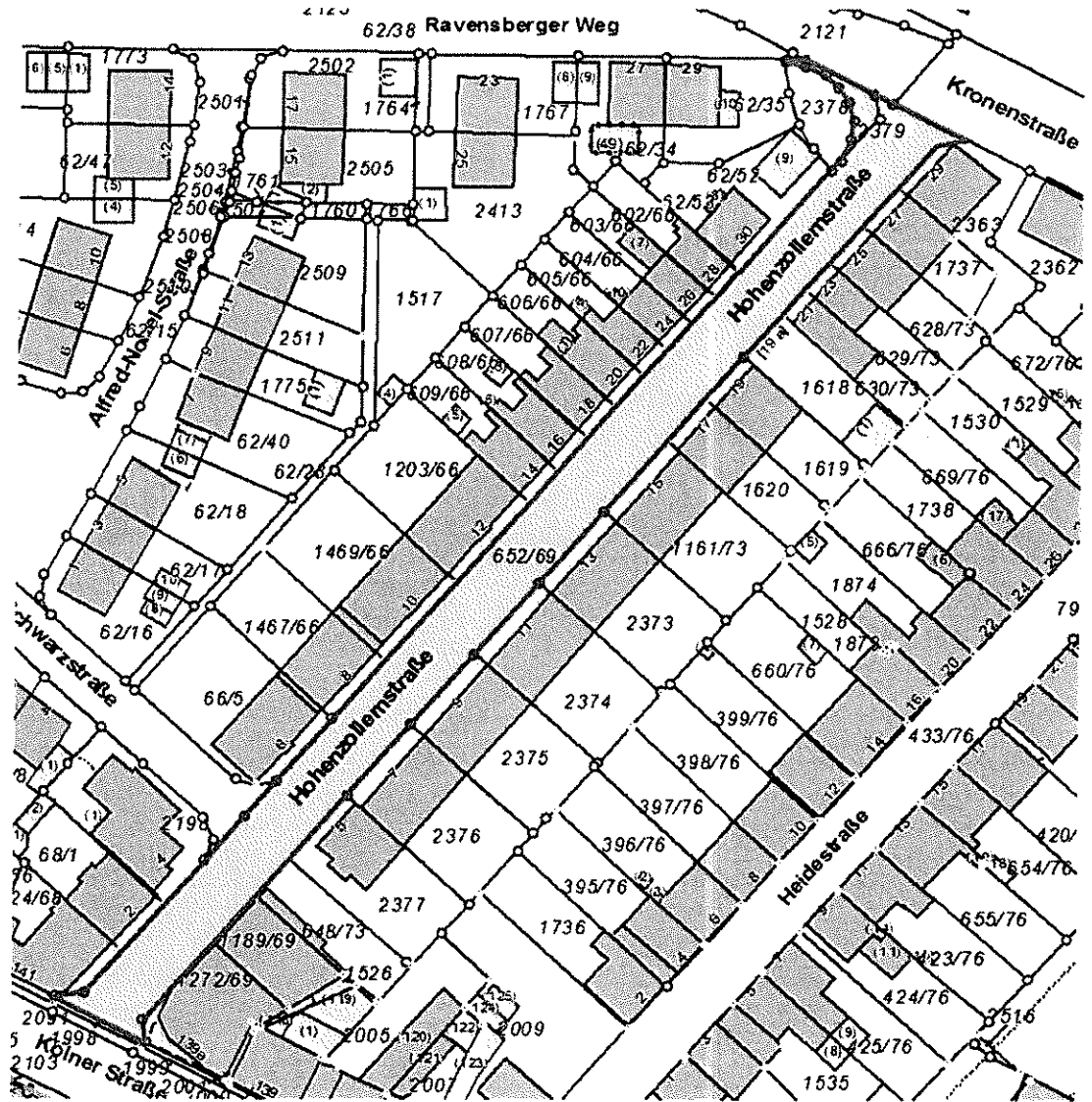
Die Widmung erfolgt ohne Beschränkung des Gemeindegebrauchs als Gemeindestraße.



6. Hohenzollernstraße, Troisdorf

Die Widmung erstreckt sich, wie in dem nachstehenden Lageplan dargestellt, auf die Flurstücke Gemarkung Troisdorf, Flur 10, Nr. 652/69 und Nr. 2379.

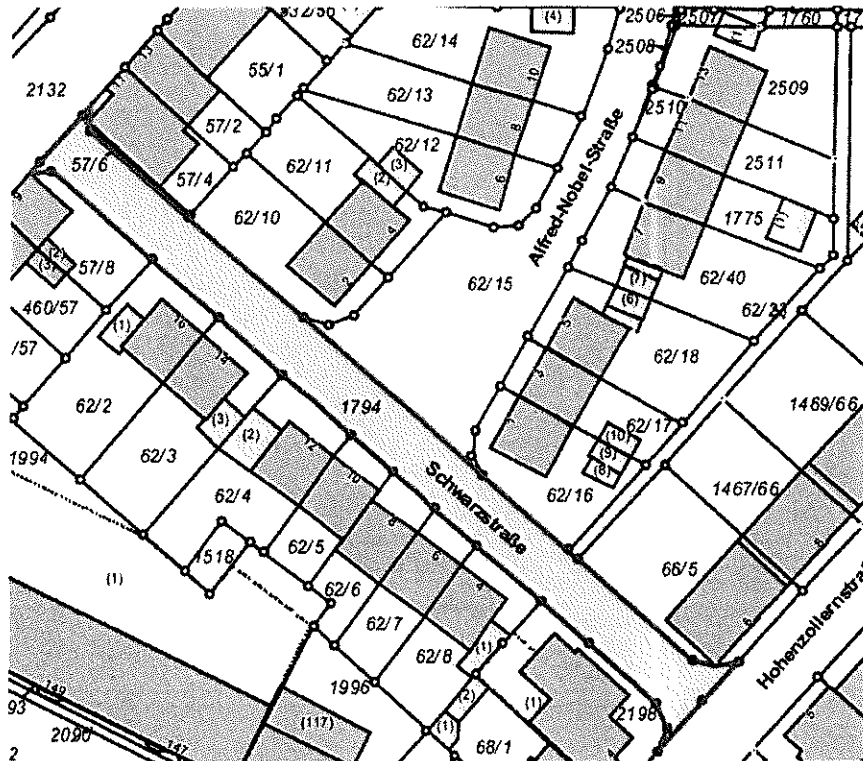
Die Widmung erfolgt ohne Beschränkung des Gemeingebrauchs als Gemeindestraße.



7. Schwarzstraße, Troisdorf

Die Widmung dieser Straße erstreckt sich, wie in dem nachstehenden Lageplan dargestellt, auf das Flurstück Gemarkung Troisdorf, Flur 10, Nr.1794.

Die Widmung erfolgt ohne Beschränkung des Gemeingebrauchs als Gemeindestraße.

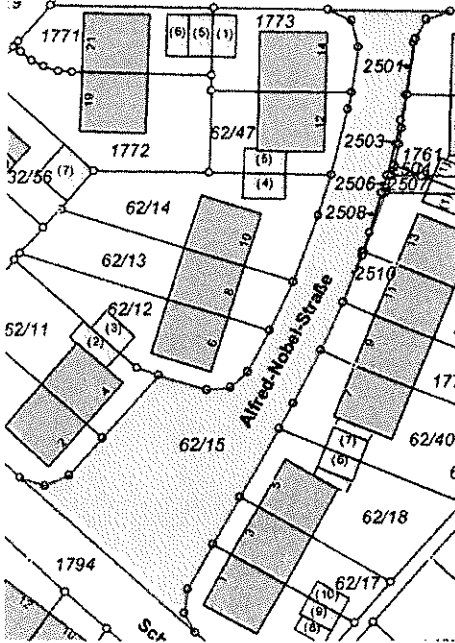


8. Alfred-Nobel-Straße, Troisdorf

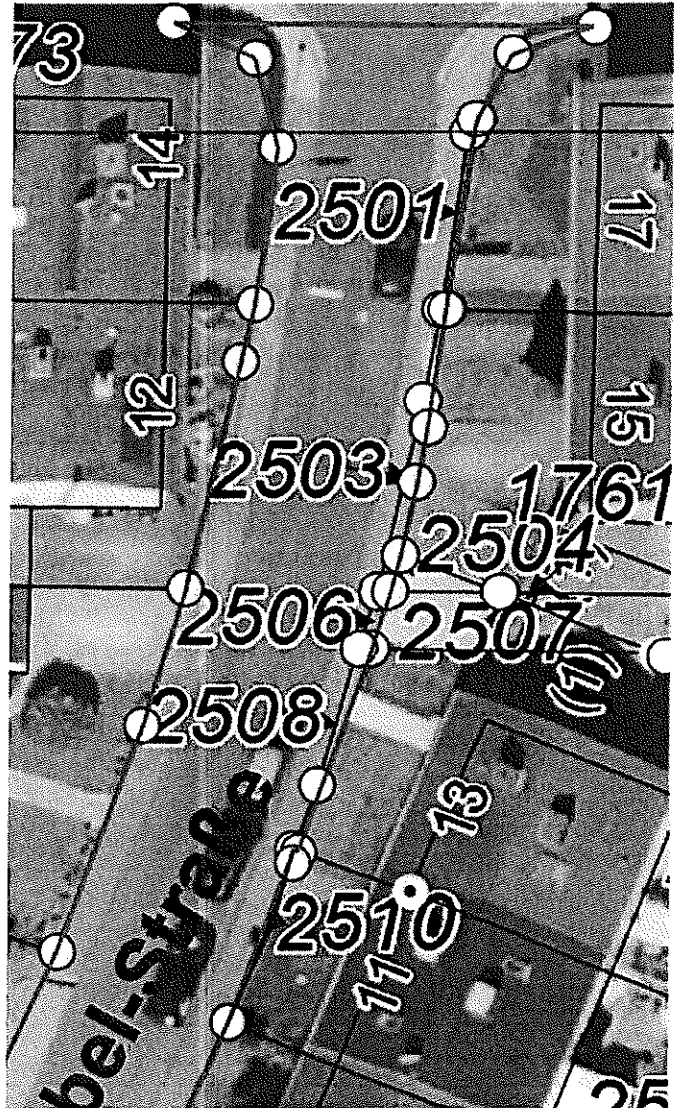
Die Widmung erstreckt sich, wie in dem nachstehenden Lageplan dargestellt, auf die Flurstücke Gemarkung Troisdorf, Flur 10, Nr. 62/15, Nr. 2501, Nr. 2503, Nr. 2506, Nr. 2508.

Die Widmung erfolgt ohne Beschränkung des Gemeindegebrauchs als Gemeindestraße.

Gesamtansicht:



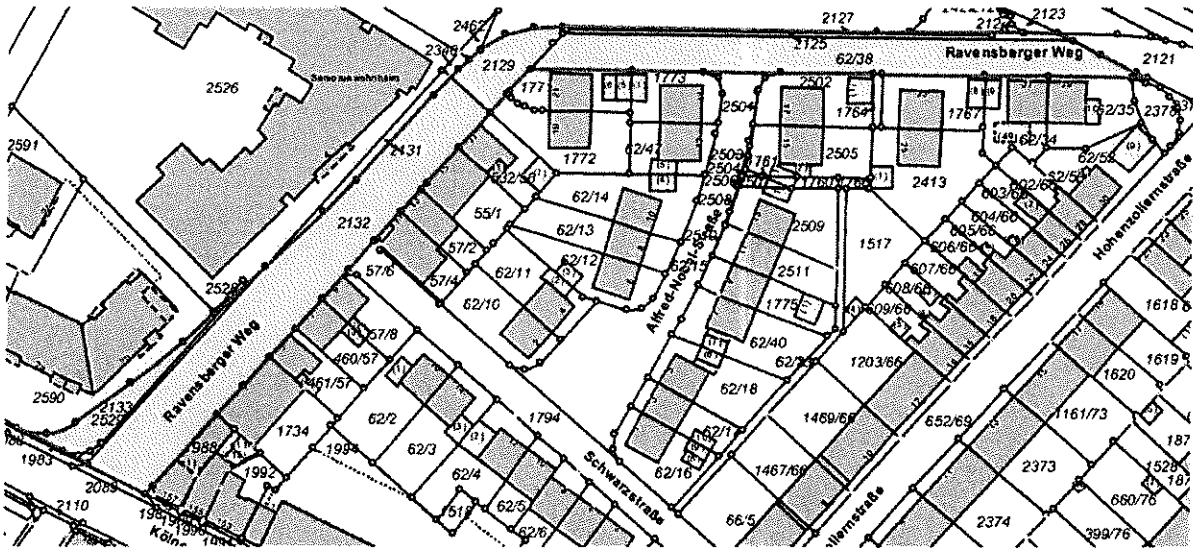
Detailansicht:



9. Ravensberger Weg, Troisdorf

Die Widmung erstreckt sich, wie in dem nachstehenden Lageplan dargestellt, auf die Flurstücke Gemarkung Troisdorf, Flur 10, Nr. 2132, Nr. 2133, Nr. 2529, Nr. 2129, Nr. 62/38, Nr. 2125, Nr. 2127.

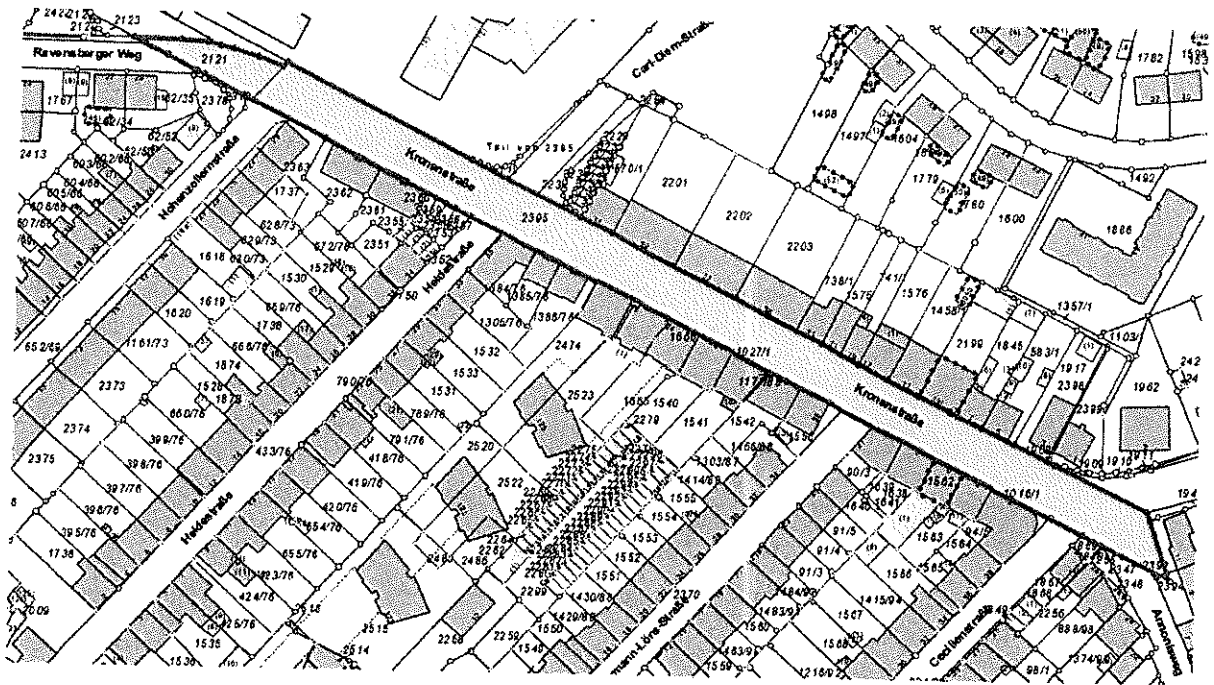
Die Widmung erfolgt ohne Beschränkung des Gemeingebruchs als Gemeindefraße.



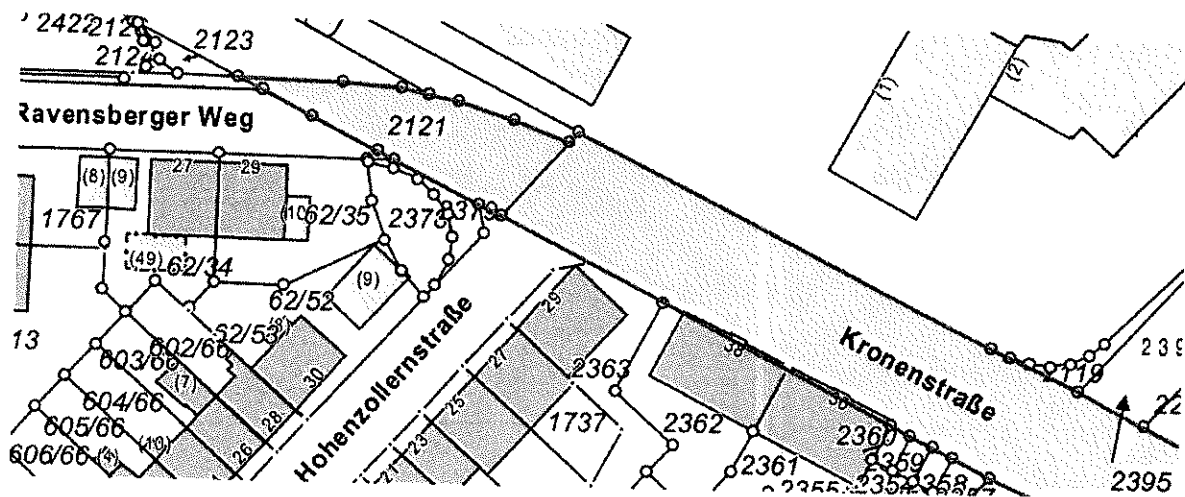
10. Kronenstraße, Troisdorf

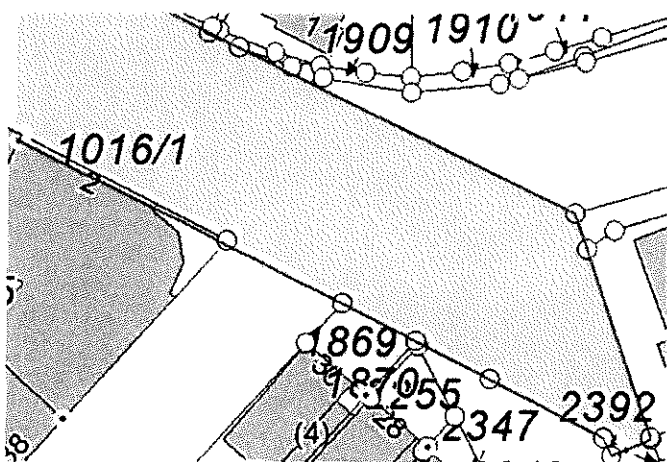
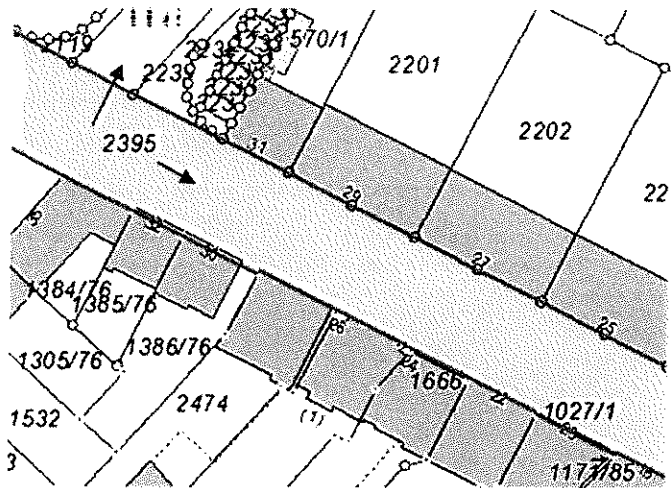
Die Widmung erstreckt sich, wie in dem nachstehenden Lageplan dargestellt, auf die Flurstücke Gemarkung Troisdorf, Flur 10, Nr. 2121, Teil aus Nr. 2395, Nr. 1027/1, Nr. 1016/1, Nr. 2392.

Die Widmung erfolgt ohne Beschränkung des Gemeingebrauchs als Gemeindestraße.



Detail-Ansichten:





Durch die förmlichen Widmungen erhalten die Straßen die Eigenschaften einer „öffentlichen“ Straße im Sinne des Straßen- und Wegerechts.

Straßenbaubehörde und Träger der Straßenbaulast ist die Stadt Troisdorf.

Die Pläne, aus denen die gewidmeten Straßenflächen ersichtlich sind, können auch während der Dienststunden im Rathaus Troisdorf, Kölner Straße 176, Zimmer 407 oder 418 bis 420 eingesehen werden.

Diese öffentliche Bekanntmachung wird durch die Bereitstellung im Internet (www.troisdorf.de / Stadt, Rathaus und Tourismus / aktuell / Bekanntmachungen) vollzogen. Auf die erfolgte Bereitstellung der Öffentlichen Bekanntmachung und die Internetadresse wird im wöchentlich erscheinenden Rundblick, Ausgabe Troisdorf, als Amtsblatt der Stadt Troisdorf, nachrichtlich hingewiesen.

Rechtsbehelfsbelehrung

Gegen die einzelnen Widmungsverfügungen können Sie vor dem Verwaltungsgericht Köln, Appellhofplatz, 50667 Köln, binnen eines Monats nach Bekanntgabe schriftlich oder zur Niederschrift des Urkundsbeamten der Geschäftsstelle Klage erheben. Die Klage muss den Kläger, den Beklagten und den Gegenstand des Klagebegehrens bezeichnen. Sie soll einen bestimmten Antrag enthalten. Die zur Begründung dienenden Tatsachen und Beweismittel

sollen angegeben, die angefochtene Verfügung soll in Urschrift oder in Abschrift beigefügt werden.


Die Klage kann auch in elektronischer Form nach Maßgabe der Verordnung über den elektronischen Rechtsverkehr bei den Verwaltungsgerichten und den Finanzgerichten im Lande Nordrhein-Westfalen ERVVO VG (FG- vom 07.11.2012 (GV.NRW. Seite 548)) eingereicht werden. Das Dokument muss mit einer qualifizierten elektronischen Signatur nach § 2 Nummer 3 des Signaturgesetzes vom 16. Mai 2001 (BGBl. I S. 876) in der jeweils geltenden Fassung versehen sein und an die elektronische Poststelle des Gerichts übermittelt werden.

Hinweis: Bei der Verwendung der elektronischen Form sind besondere technische Rahmenbedingungen zu beachten. Die besonderen technischen Voraussetzungen sind unter www.egvp.de aufgeführt.

Mit dieser Bekanntmachung wird die Widmungsverfügung wirksam.

Troisdorf, den 17.05.2018

Stadt Troisdorf
Der Bürgermeister
In Vertretung



Walter Schaaf
Technischer Beigeordneter